

AGNIVEER / BSF (RO & RM)



AIR FORCE 2023

INDIAN GEOGRAPHY

BASED QUIZ



रोज़ दोपहर 01:00 बजे BY JIVESH SIR

Indian Geography Quiz/भारतीय भूगोल प्रश्नोत्तरी

Task - Pir Panjal
Hdp - Dhauladhar

1

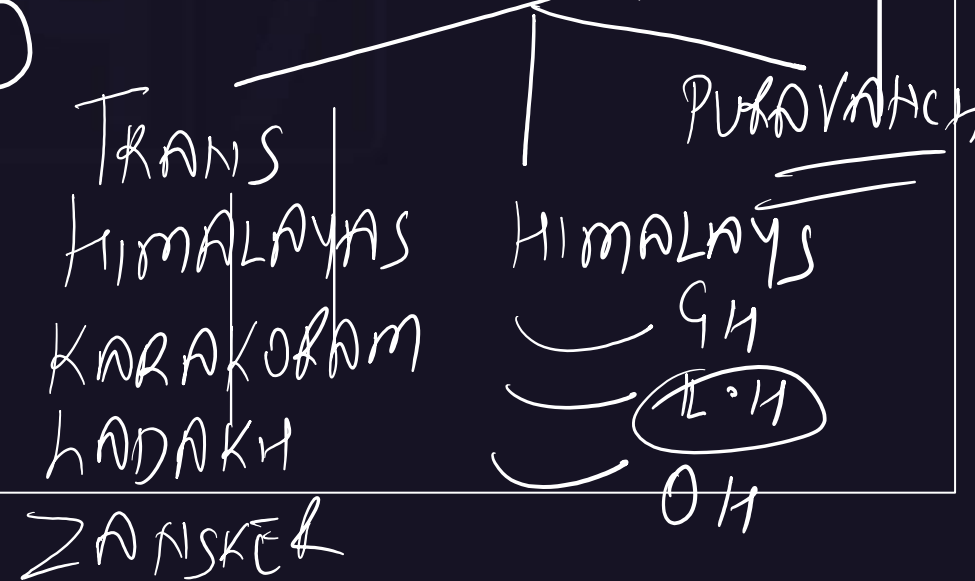
Arrange the following mountain ranges from north to south order and select the correct answer from the निम्नलिखित पर्वत श्रृंखलाओं को उत्तर से दक्षिण क्रम में व्यवस्थित करें और इनमें से सही उत्तर का चयन करें

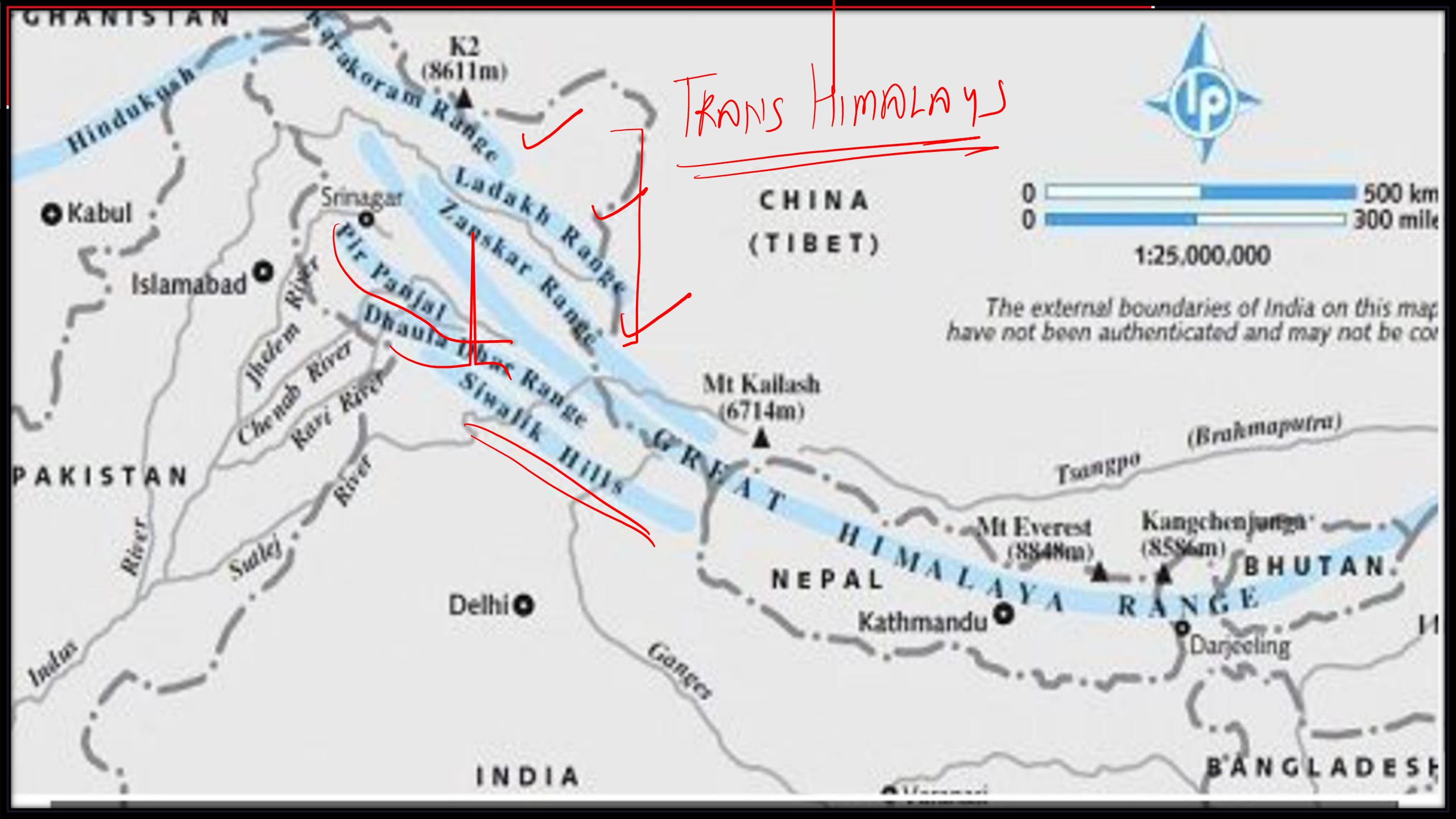
1. Dholadhar/धौलाधर (4)
2. Ladakh/लद्दाख (1)
3. Pir Panjal/पौर पंजाल (3)
4. Zansker/ज़स्कर (2)

Codes

- | | |
|-----------------------|------------|
| a) 2-4-1-3 | b) 4-2-1-3 |
| c) 2-4-3-1 | d) 4-2-3-1 |

NORTHERN MOUNTAIN REGION





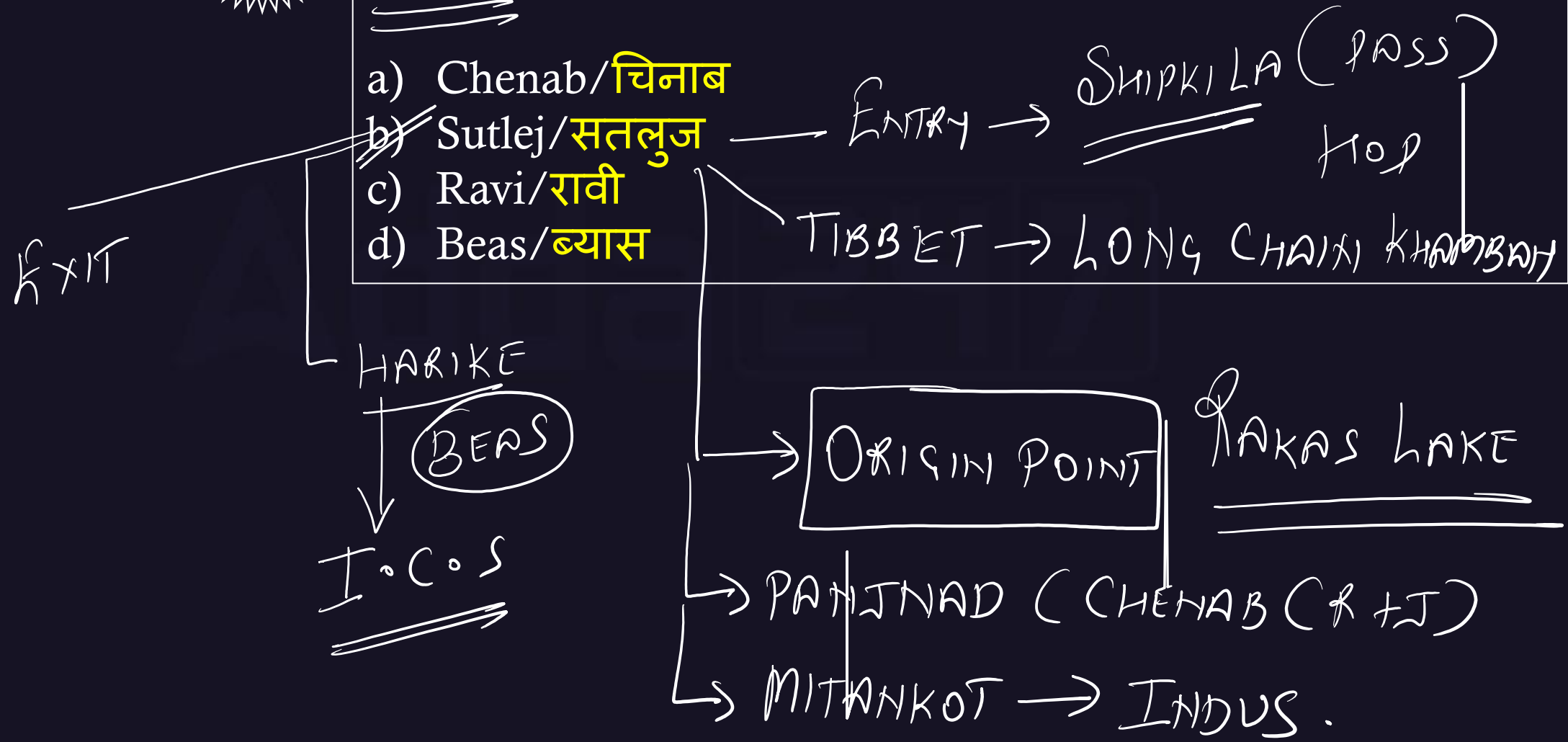
Indian Geography Quiz/भारतीय भूगोल प्रश्नोत्तरी

2

Firozpur is situated on the banks of which river ?

फिरोजपुर किस नदी के किनारे स्थित है?

- a) Chenab/चिनाब
- b) ~~Sutlej/सतलुज~~
- c) Ravi/रावी
- d) Beas/ब्यास



Indian Geography Quiz/भारतीय भूगोल प्रश्नोत्तरी

3

The Musi and Bhima are tributaries of the river _____.
मूसी और भीमा नदी _____ की सहायक नदी हैं।

a) Mahanadi/महानदी

~~b) Krishna/कृष्णा~~

c) Kaveri/कावेरी

d) Brahmaputra/ब्रह्मपुत्र

TUNGABHADRA

DRAVANI / HEMAVATI
AMRANAT

4

Which from the following rivers does NOT originate in Indian territory?

निम्नलिखित नदियों में से किस नदी का उद्गम स्थल भारतीय क्षेत्र से नहीं है?

- a) Godavari / गोदावरी — NASHIK — TRIAMBKESHWAR
- b) Jhelum / झेलम — SRINAGAR — VERINAG
- c) Ravi / रावी — ROHTAN PASS
- d) ~~Ghaghara / घाघरा~~

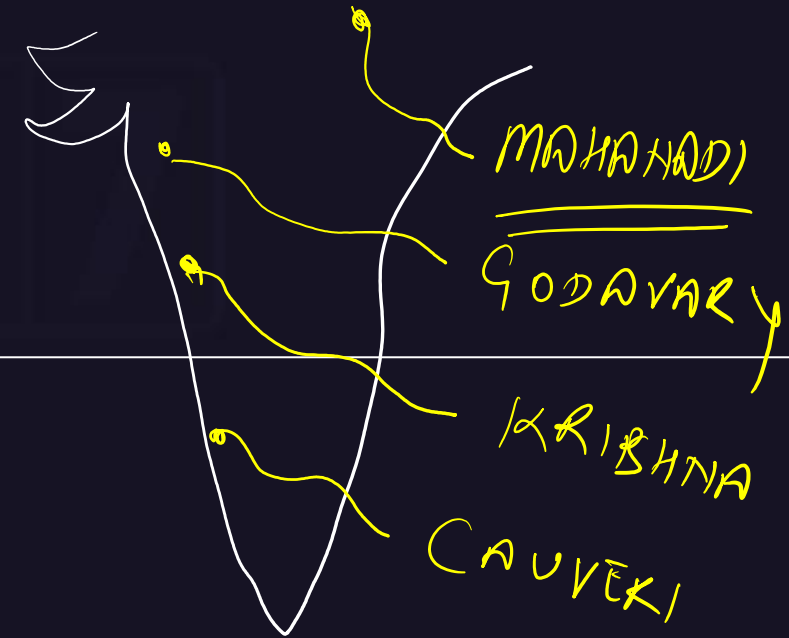
→ MANSAROVAR LAKE

5

Which of the following important rivers of India does not originate from the Western Ghats?

भारत की निम्नलिखित महत्वपूर्ण नदियों में से कौन सी पश्चिमी घाटों से उत्पन्न नहीं होती है?

- a) Cauvery / कावेरी
- b) Godavari / गोदावरी
- c) Krishna / कृष्णा
- d) ~~Mahanadi / महानदी~~



Indian Geography Quiz/भारतीय भूगोल प्रश्नोत्तरी

SUMATARA
JAVA (JAKARTA)
SUNDA
BORNEO (NUNSANTRA)

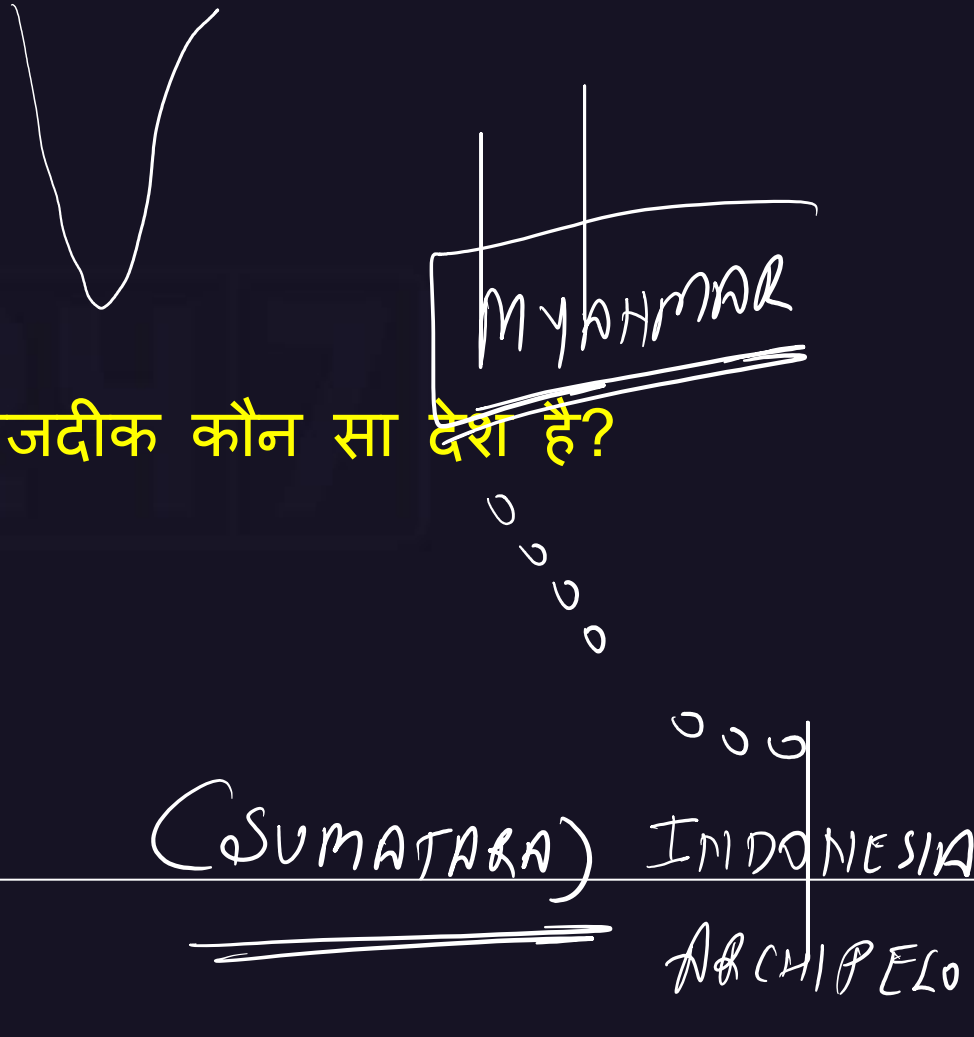
6

Which foreign country is closest to Andaman Island?

- a) Indonesia
- ~~b) Myanmar~~
- c) Thailand
- d) Sri Lanka

अंडमान द्वीप के सबसे नजदीक कौन सा देश है?

- a) इंडोनेशिया
- b) म्यांमार
- c) थाईलैंड
- d) श्रीलंका



Indian Geography Quiz/भारतीय भूगोल प्रश्नोत्तरी

7

Which is the highest peak of Andaman and Nicobar islands ?

- a) Mount Harriet
- b) Saddle Peak
- c) Barren Island
- d) Mount Thullier

अंडमान और निकोबार द्वीप समूह की सबसे ऊँची चोटी कौन सी है?

- a) माउंट हैरियट
- b) सैडल पीक
- c) बंजर द्वीप
- d) माउंट थुलियर

○ — NORTH ANDAMAN
○ ● ACTIVE VOLCANO
○ — MIDDLE ANDAMAN

○ — SOUTH ANDAMAN

○ — LITTLE ANDAMAN

CELLULAR JAIL | PORT BLAIR

MOUNT MAHIPUR

NORTH ANDAMAN

NICOBAR ISLAND

Indian Geography Quiz/भारतीय भूगोल प्रश्नोत्तरी

8

Which of the following is the "World's longest Highway Tunnel above 10000 feet from sea level ?

निम्नलिखित में से कौन "समुद्र तल से 10000 फीट से ऊपर विश्व की सबसे लंबी राजमार्ग सुरंग है?

9.28 km

- a) Shyama Tunnel/श्यामा सुरंग
- b) Zozila Tunnel/जोजिला सुरंग
- c) Atal Tunnel/अटल सुरंग
- d) Sela Tunnel/सेला सुरंग

INDIA'S LONGEST TUNNEL (J&K)

9.02 km

300

ARUNACHAL PRADESH

14.15 km

Indian Geography Quiz/भारतीय भूगोल प्रश्नोत्तरी

IST 5

9

Tropic of Cancer does not pass through which of the following Indian states?

8 STATES

~~a) Uttar Pradesh~~

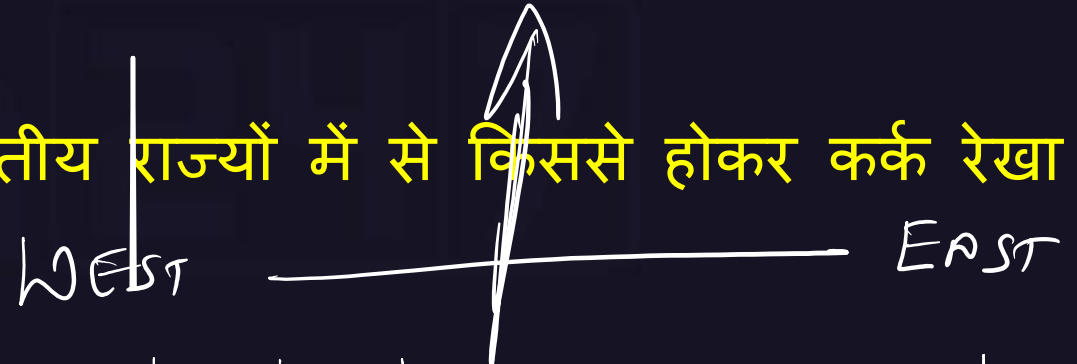
b) Madhya Pradesh

c) Gujarat

d) Jharkhand

CANCER + IST

निम्नलिखित भारतीय राज्यों में से किससे होकर कर्क रेखा नहीं गुजरती है ?



a) उत्तर प्रदेश

b) मध्य प्रदेश

c) गुजरात

d) झारखंड

GUJ / RAJ / MP / CHG / JHAR / WB / TRIP / MIZO

TROPIC OF CANCER

Rajasthan

Madhya Pradesh

Jharkhand

Tripura

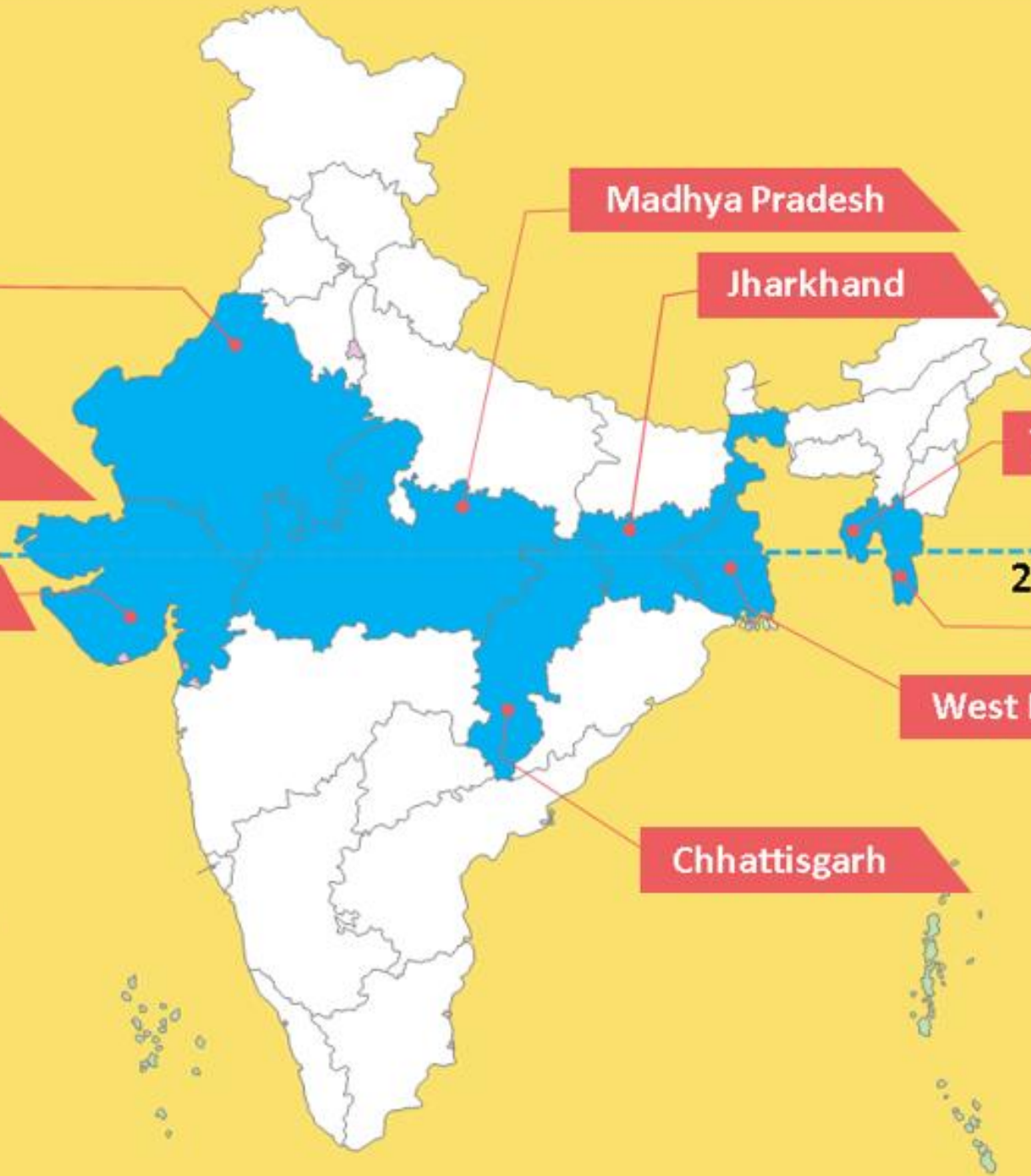
Gujarat

23°26'

Mizoram

West Bengal

Chhattisgarh



10

Which one of the following longitudes is the standard meridian of India ?

- a) $83^{\circ}30'$ E
- b) $82^{\circ}30'$ E
- c) $82^{\circ}30'$ W
- d) $83^{\circ}30'$ W

82°30'

निम्नलिखित में से कौन-सा देशांतर भारत का मानक याम्योत्तर है?

- a) $83^{\circ}30'$ पूर्व
- b) $82^{\circ}30'$ पूर्व
- c) $82^{\circ}30'$ पश्चिम
- d) $83^{\circ}30'$ पश्चिम

DATE LINE

82°30' East

Uttar Pradesh

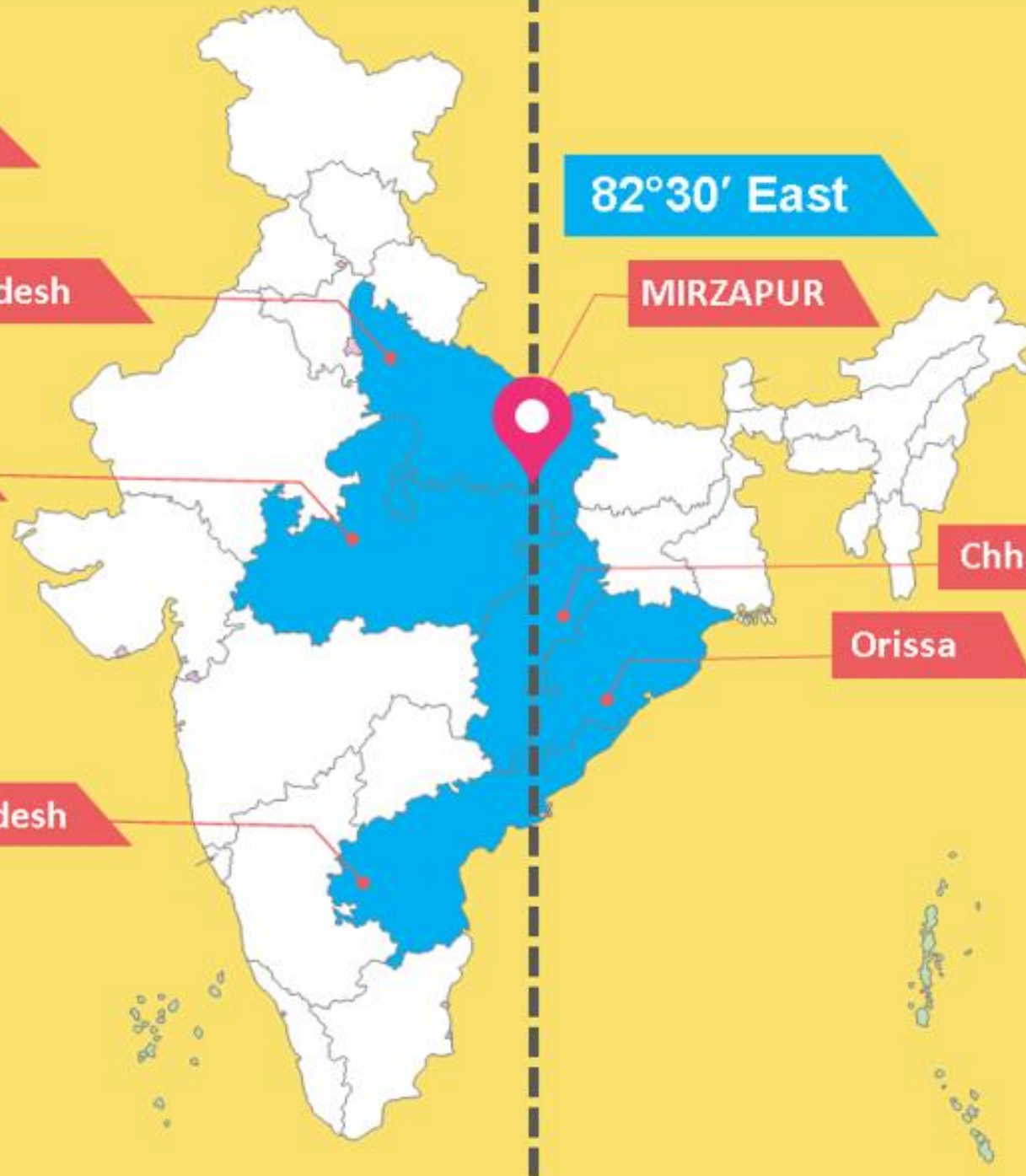
MIRZAPUR

Madhya Pradesh

Chhattisgarh

Orissa

Andhra Pradesh



11

How many states have coastline in India?

- a) Seven States
- b) Eight States
- c) Nine States
- d) Ten States

LONGEST (STATE) SHORTEST
- GUJ
- TON
GOA

भारत में कितने राज्यों की तटरेखा है?

- a) सात राज्य
- b) आठ राज्य
- c) नौ राज्य
- d) दस राज्य

9 STATE → 6100 km

+
UT → 7516 km

ANDAMAN
NICOBAR

WHICH STATE HAS THE LONGEST COASTLINE IN INDIA?



12

What is the length of the coast line of India including the islands?

- a) 6,100 km
- b) 6,200 km
- c) 7,516.5 km ✓
- d) 8,000 km

द्वीपों सहित भारत के तट रेखा की लम्बाई कितनी है ?

- a) 6,100 किमी
- b) 6,200 किमी
- c) 7,516.5 किमी
- d) 8,000 किमी

13

What is the distance of the extreme southern part of India from the equator?

- a) 776 km
- b) 867 km
- c) 876 km
- d) 933 km

TANDRA POINT

भारत का ध्रुव दक्षिणी भाग की भूमध्य रेखा से दूरी कितनी है ?

- a) 776 किमी
- b) 867 किमी
- c) 876 किमी
- d) 933 किमी

13

What is the distance of the extreme southern part of India from the equator?

- a) 776 km
- b) 867 km
- c) 876 km
- d) 933 km

भारत का ध्रुव दक्षिणी भाग की भूमध्य रेखा से दूरी कितनी है ?

- a) 776 किमी
- b) 867 किमी
- c) 876 किमी
- d) 933 किमी

14

Match the following/निम्नलिखित को मिलाएं				
	List I(Rivers) सूची I (नदियां)		List II(Dams) सूची II (बांध)	
A	Betwa/बेतवा	①	Hirakud/हीराकुड	
B	Mahanadi/महानदी	②	Matatila/मातातिला	
C	Chambal/चंबल	③	Kakrapar/काकरापार	
D	Tapti/ताप्ती	④	Gandhi Sagar/गांधी सागर	
Codes	A	B	C	D
a)	1	2	3	4
b)	4	3	2	1
c)	2	①	4	3
d)	3	4	1	2

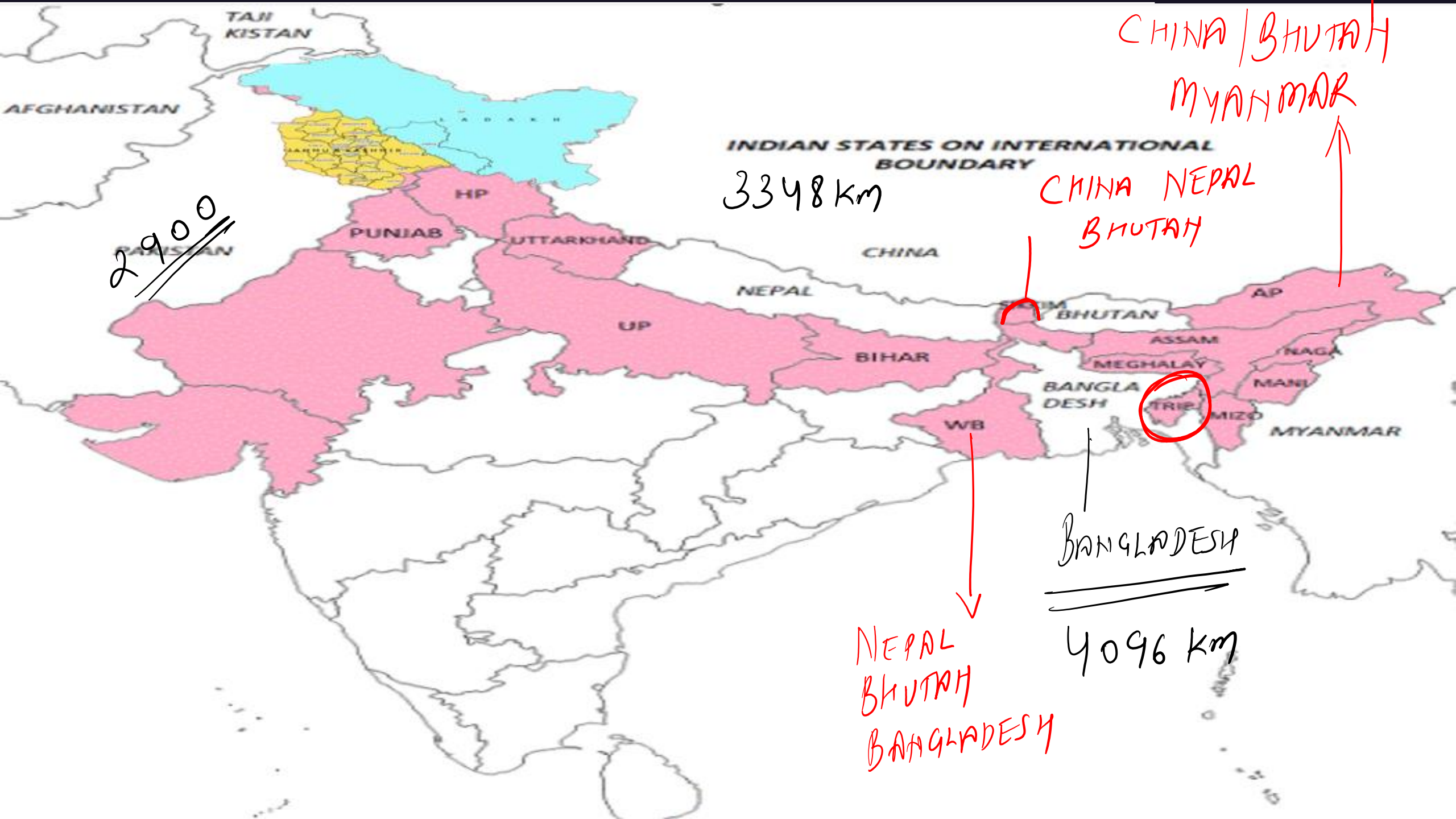
15

What is the length of the terrestrial border of India?
भारत की स्थलीय सीमा की लम्बाई कितनी है ?

- a) 6,100 km./6,100 किमी.
- b) 7,516.5 km./7,516.5 किमी.
- c) 1,200 km./1,200 किमी.
- d) 15,200 km/15,200 किमी.

16 STATES

2 U.T



TAN
KISTAN

AFGHANISTAN

JAMMU & KASHMIR

HP

PUNJAB

UTTARAKHAND

UP

CHINA

NEPAL

BHUTAN

AP

ASSAM

NAGA

MEGHALAY

MANI

BANGLA
DESH

TRIPURA

MIZO

MYANMAR

WB

2900

3348 km

CHINA NEPAL
BHUTAN

CHINA / BHUTAN
MYANMAR

BANGLADESH

NEPAL
BHUTAN
BANGLADESH

4096 km

16

From where is the Konkan coast extended?

कोंकण तट कहाँ से कहाँ तक विस्तृत है ? → MAHARASHTRA

↓
GOA

- a) Goa to Kochi/गोवा से कोच्चि
- b) Goa to Diu/गोवा से दीव
- c) Goa to Daman/गोवा से दमन
- d) ~~Goa to Mumbai/गोवा से मुम्बई~~

17

There are two volcanic islands located in the Indian territory
भारतीय क्षेत्र में स्थित दो ज्वालामुखी द्वीप हैं

- a) Kavaratti and New Moor/कवारत्ती एवं न्यू मूर
- b) Pamban and Barren/पम्बन एवं बैरन
- c) Barren and Narcondam/बैरन एवं नारकोंडम
- d) Great Andaman and Little Nicobar/ग्रेट अंडमान व लिटिल निकोबार

18

NORTH



SOUTH

Which one of the following statements is correct regarding the geographical location of India?

WEST $\xrightarrow{\alpha 933}$ EAST

- a) It is located north of the equator.
- b) It is situated between $8^{\circ}4' N$ to $37^{\circ}6' N$. latitude. 3214
- c) It is $68^{\circ}7' E$. to $97^{\circ}25' E$. Longitude is situated between
- d) ~~All of the above are correct.~~

भारत की भौगोलिक स्थिति के संबंध में निम्नलिखित में से कौन - सा कथन सही है ?

- a) यह विषुवत रेखा के उत्तर में स्थित है ।
- b) यह $8^{\circ}4'$ उ. से $37^{\circ}6'$ उ. अक्षांश के बीच स्थित है ।
- c) यह $68^{\circ}7'$ पू. से $97^{\circ}25'$ पू. देशांतर के बीच स्थित है ।
- d) उपर्युक्त सभी सही है । $\xrightarrow{2933 km}$

19

Which one of the following states is surrounded by Bangladesh on three sides?

निम्नलिखित राज्यों में से कौन - सा राज्य तीन तरफ से बांग्लादेश से घिरा है ?

a) Mizoram/मिजोरम

b) Meghalaya/मेघालय

c) West Bengal/पश्चिम बंगाल

d) Tripura/त्रिपुरा

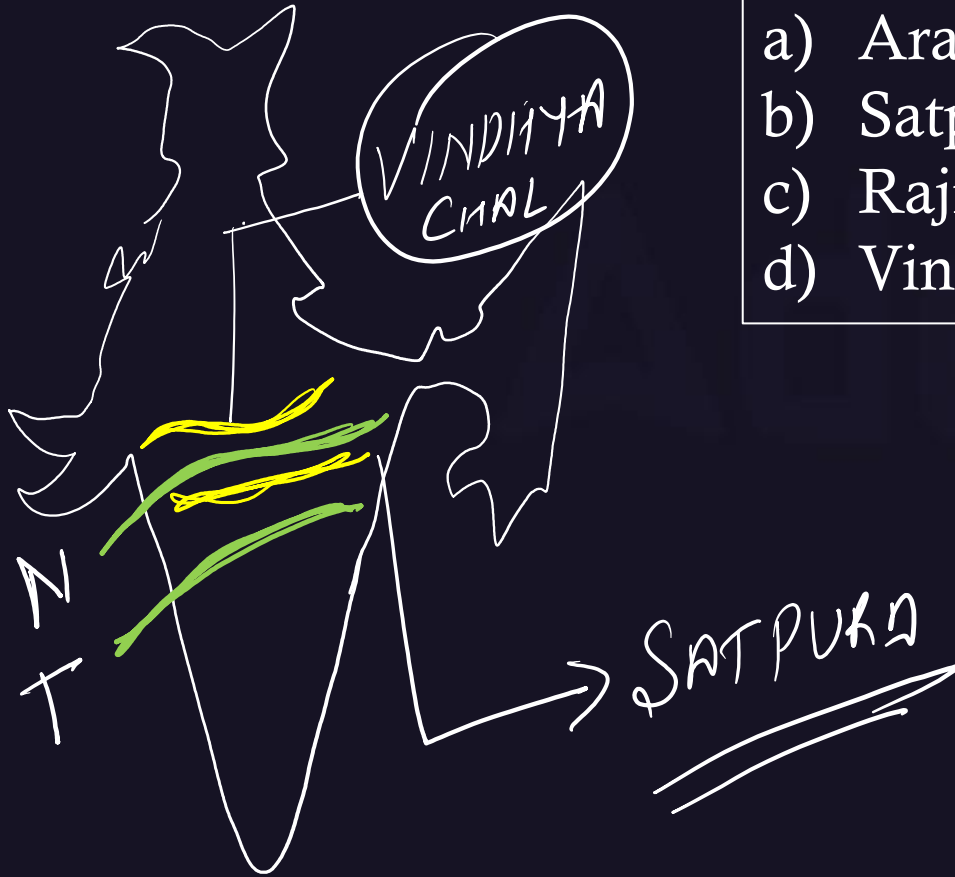
B. G. MYANMAR

B. G.

20

It is situated between Narmada and Tapi rivers.
नर्मदा एवं तापी नदियों के मध्य स्थित है

- a) Aravalli Hills/अरावली पहाड़ियां
- b) Satpura Hills/सतपुड़ा पहाड़ियां
- c) Rajmahal Hills/राजमहल पहाड़ियां
- d) Vindhya Mountains/विन्ध्य पर्वत



21

Which of the following are the hills located in the southernmost part of India?

भारत के सबसे दक्षिणी भाग में स्थित पहाड़ियां निम्न में से कौन सी हैं ?

- a) Nilgiri/नीलगिरि
- b) ~~Cardamom/कार्डेमम~~
- c) Palani/पालनी
- d) Annamalai/अन्नामलाई

Indian Geography Quiz/भारतीय भूगोल प्रश्नोत्तरी

22

Match the List I with List II/सूची I को सूची II के साथ सुमेलित करें

	List I		List II
A	Nathula Pass नाथुला दर्रा	3	Arunachal Pradesh अरुणाचल प्रदेश
B	Bomdila Pass बोमडिला दर्रा	2	Manipur मणिपुर
C	Tuju Pass तुजू दर्रा	4	Sikkim सिक्किम
D	Shipki La Pass शिपकी ला दर्रा	1	Himachal Pradesh हिमाचल प्रदेश

CODES	A	B	C	D
a)	3	1	2	4
b)	3	4	2	1
c)	4	2	1	3
d)	4	1	4	3

23

Through which mountain pass do Indian pilgrims go to see Mansarovar Lake and Kailash mountain valley?

किस पर्वतीय दर्रे से होकर भारतीय तीर्थयात्री मानसरोवर झील तथा कैलाश पर्वतीय घाटी के दर्शन हेतु जाते हैं ?

- a) Shipki La/शिपकी ला → SUTLEJ RIVER
b) ~~Lipulekh Pass/लिपुलेख दर्रा~~ } VOK
c) Mana Pass/माना दर्रा }
d) Nathula Pass/नाथूला दर्रा

24

Rivers Across The Himalayas

हिमालय पार की नदियाँ हैं

- a) Sutlej, Indus, Ganga/सतलज, सिन्धु, गंगा
- b) Brahmaputra, Indus, Sutlej/ब्रह्मपुत्र, सिन्धु, सतलज
- c) Brahmaputra, Indus, Ganga/ब्रह्मपुत्र, सिन्धु, गंगा
- d) Brahmaputra, Sutlej, Ganga/ब्रह्मपुत्र, सतलज, गंगा

25

By what name is the river Ganges known in Bangladesh?
गंगा नदी को बांग्लादेश में किस नाम से जाना जाता है ?

- a) Padma/पद्मा
- b) Jamuna/जमुना
- c) Meghna/मेघना
- d) Tsang Po/सांगपो

BHARMAPUTRA

TIBET

GANGA IS BHARMAPUTRA

26

The two most navigable rivers of India are
भारत की सबसे अधिक नौगम्य दो नदियाँ हैं

- a) Kaveri and Godavari/कावेरी और गोदावरी
 - b) Ganga and Brahmaputra/गंगा और ब्रह्मपुत्र
 - c) Ganga and Indus/गंगा और सिन्धु
 - d) Brahmaputra and Yamuna/ब्रह्मपुत्र और यमुना
-

27

The river that forms the world's largest river island 'Majuli' is
विश्व का सबसे बड़ा नदी द्वीप 'माजुली' का निर्माण करने
वाली नदी हैं

- a) Krishna/कृष्णा
- b) Cauvery/कावेरी
- c) Godavari/गोदावरी
- d) Brahmaputra/ब्रह्मपुत्र

28

Which one of the following rivers of India does not form a delta?

भारत की निम्न नदियों में से कौन - सी डेल्टा नहीं बनाती है ?

- a) Ganges/गंगा
- b) Godavari/गोदावरी
- c) Mahanadi/महानदी
- d) Tapti/ताप्ती

29

Which river divides the plateau region of South India into two parts?

दक्षिण भारत के पठारी प्रदेश को कौन - सी नदी दो भागों में विभाजित करती है ?

- a) Tapi/तापी
- b) Narmada/नर्मदा
- c) Mahi/माही
- d) Sabarmati/साबरमती

30

The origin of the Godavari river is
गोदावरी नदी का उद्गम स्थल है

- a) Multai Nagar/मुल्ताई नगर
- b) Tryambak Village/त्रयंबक गाँव
- c) Janapav Hill/जनापाव पहाड़ी
- d) Brahmagiri Hill/ब्रह्मगिरि पहाड़ी



- **Course Highlights**
- **150+ Hours Two-way Interactive Live Classes**
- **Syllabus is based on Previous Years Exam and the Revised Pattern**
- **Recorded Videos available 24/7 for quick Revision.**
- **Solve Unlimited doubts with experts**

Y191 77.1.



BILINGUAL

BSF Head Constable
(RO & RM) 2022
Complete Batch
Starts Oct 4, 2022 **8 AM to 7 PM**

Use discount Code Y191 and Join batch in Just ₹1839.77

New Product available on Adda247 App

Adda247

BILINGUAL



LAKSHYA BSF
Head Constable 2022
Complete Batch
Starts Sept 22, 2022 9 AM to 6 PM

BILINGUAL



MISSION CISF
ASI & HC 2022
Complete Batch
Starts Sept 22, 2022 9 AM to 6 PM

BILINGUAL



WARRIOR CISF
Constable Fireman 2022
Complete Batch
Starts Sept 22, 2022 9 AM to 6 PM

Use discount Code Y191 and Join batch in Just ₹1,839.77



GRAND
VijayDashmi
Special

Big Time for
**Preparation, Selection
& Celebration**

Flat **77** %
Off

+ Double Validity
On All Mahapacks

USE CODE

Y191

BUY NOW ON ADDA247 APP

NRA CET Ready

DEFENCE KA MAHA PACK

For All Defence Exams
(AFCAT, CDS, CAPF, CISF, TA,
Agniveer & Other Defence Exams)

Live Classes, Video Courses,
Test Series, eBooks

Bilingual (with eBooks)

Use Code Y191
for ~~77%~~
discount

$$6+6 = 2299$$
$$1839$$

460

BILINGUAL

AGNIVEER MAHAPACK

Live classes, Test Series,
Video Course & eBooks

3219 Rs for 2 Years

2299 Rs for 1 Years

2299 Rs for 2 Years

1787 Rs for 1 Years



Download Now
Adda247 APP

APP FEATURES



Premium Study Material



Current Affairs



Job Alerts



Daily Quizzes



Subject-wise Quizzes



Magazines



Power Capsule



Notes & Articles



Videos

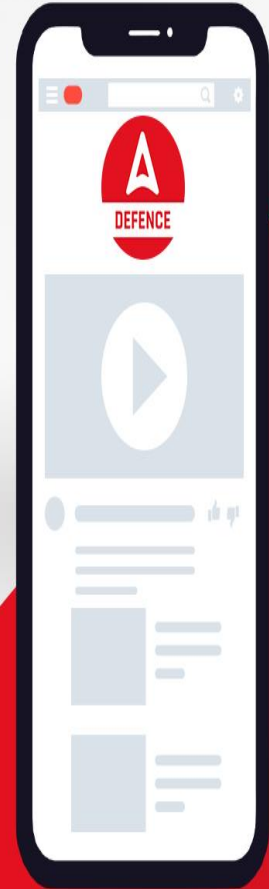
THANKS FOR

Watching

Adda247



Adda247
DEFENCE



SUBSCRIBE NOW

Defence Adda247
YouTube Channel