

AGNIVEER / BSF (RO & RM)



AIR FORCE 2023

GK

INDIAN GEOGRAPHY (MOUNTAIN & PASSES)



रोज़ दोपहर 01:00 बजे BY JIVESH SIR

Agniveer/BSF/CISF Exam | MOUNTAIN PEAKS, RANGES & THEIR PASSES | Most Important Questions

Q.1

विश्व की
अत्यंत
अच्छी
प्रास

Which pass is the Trijunction of India-China and Afghanistan border?

भारत-चीन और अफगानिस्तान सीमा का ट्राइजंक्शन कौन सा दर्रा है?

BRO

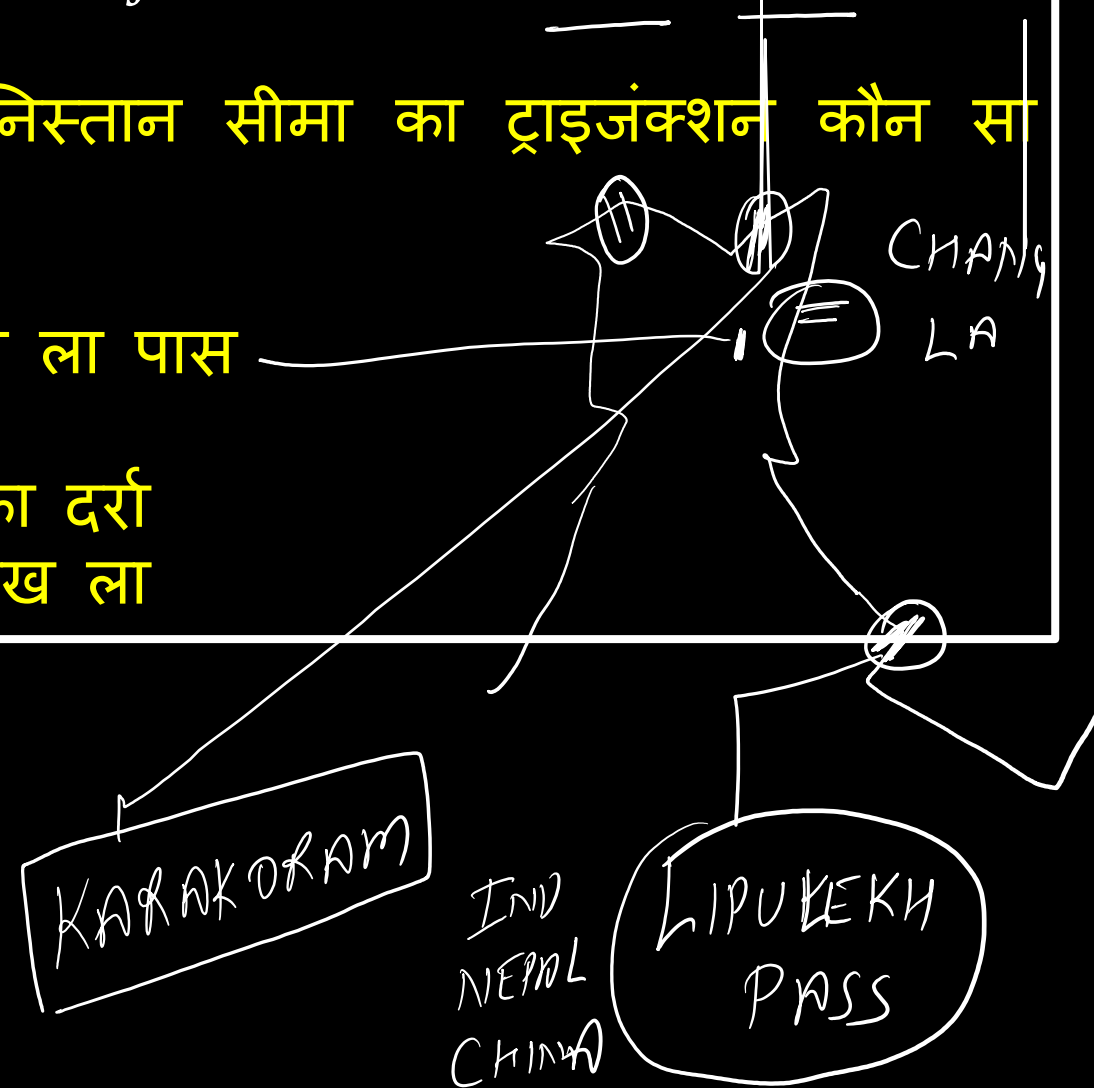
- a) Umling La / उमलिंग ला पास
- b) Chang La / चांग ला
- ~~c) Mintaka Pass / मिंटका दर्रा~~
- d) Lipulekh La / लिपुलेख ला

KARAKORAM

IND
NEPAL
CHINA

LIPULEKH
PASS

CHANG
LA



Agniveer/BSF/CISF Exam | MOUNTAIN PEAKS, RANGES & THEIR PASSES | Most Important Questions

Q.2

The Bom Di La Pass is located in which among the following Indian States?

बोमडिला दर्रा निम्नलिखित में से किस भारतीय राज्य में स्थित है?

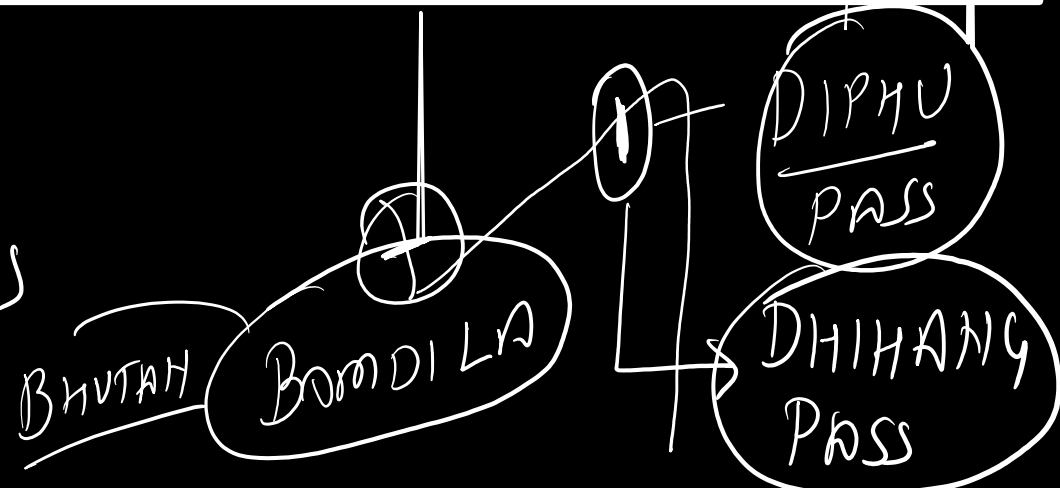
- a) Sikkim/सिक्किम
- b) Himachal Pradesh/हिमाचल प्रदेश
- c) Arunachal Pradesh/अरुणाचल प्रदेश
- d) Uttarakhand/उत्तराखंड

SHIPKI LA

→ NATHULA | Jelep La (TEESTA)

BARA LACHO INDIA CHINA LA ROHTANG, MYANMAR PASS

MULING LA
MANA PASS
LIPULEKH PASS
NITI PASS



Q.3

Which among the following pass passes through the Chumbi Valley?

निम्नलिखित में से कौन सा दर्रा चुंबी घाटी से होकर गुजरता है?

a) Nathu La/नाथू ला

b) Shipki La/शिपकी ला

~~c) Jelep La/जलेप ला~~

d) Thang La/थांग ला

TEESTA

LADAKH

Agniveer/BSF/CISF Exam | MOUNTAIN PEAKS,RANGES & THEIR PASSES | Most Important Questions

Q.4

Which among the following mountain passes and their location is/are correctly matched?

निम्नलिखित में से कौन सा पर्वत दर्रा और उनका स्थान सही सुमेलित है/हैं?

1. Nathu La Pass – Uttarakhand/नाथू ला दर्रा - उत्तराखंड
2. Jelep La Pass – Sikkim/जेलेप ला दर्रा - सिक्किम
3. Bom di La Pass - Arunachal Pradesh/बोमडिला दर्रा - अरुणाचल प्रदेश

Select the correct code from the options given below:

नीचे दिए गए विकल्पों में से सही कूट का चयन कीजिए :

- a) Only 1/केवल 1
- b) Only 2 & 3/केवल 2 और 3
- c) Only 3/केवल 3
- d) 1, 2 & 3/1, 2 और 3 ✓

Agniveer/BSF/CISF Exam | MOUNTAIN PEAKS, RANGES & THEIR PASSES | Most Important Questions

Q.5

Which among the following matches of passes and the states they are situated in are correct?

निम्नलिखित में से कौन-से दर्रे का मिलान और वे जिन राज्यों में स्थित हैं, वे सही हैं?

1. Shipki La- Himachal Pradesh / ~~शीपकी दर्रे - उत्तराखण्ड~~ ✓
2. Niti pass- Uttarakhand / निति दर्रा - उत्तराखण्ड ✓
3. Nathula- Sikkim / नाथुला - सिक्किम ✓
4. Bomdi La- Arunachal Pradesh / बोमडी ला - अरुणाचल प्रदेश ✓

Choose the correct option from the codes given below: / नीचे दिए गए कूटों में से सही विकल्प का चयन कीजिए :

- a) 1 & 2 / 1 और 2
- b) 1, 2 & 3 / 1, 2 और 3
- c) 2, 3 & 4 / 2, 3 और 4
- d) 1, 2, 3 & 4 / 1, 2, 3 और 4

Ans - D

Agniveer/BSF/CISF Exam | MOUNTAIN PEAKS, RANGES & THEIR PASSES | Most Important Questions

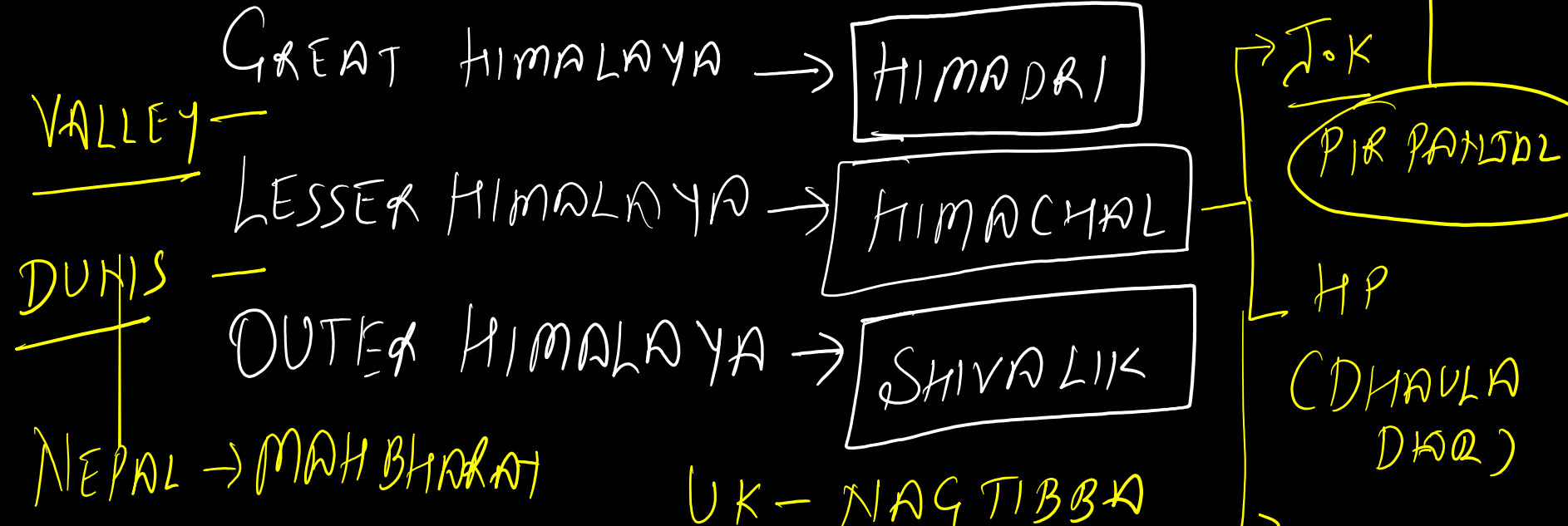
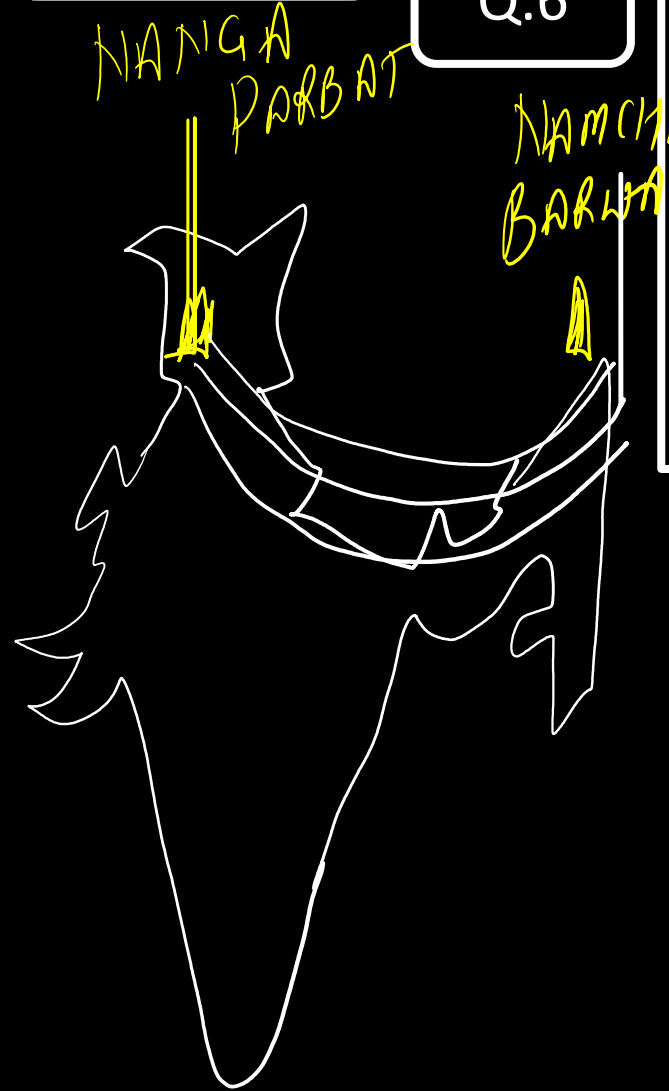
Q.6

The Pir Panjal range is located in which of the following states or Union Territories?

पीर पंजाल रेंज निम्नलिखित में से किस राज्य या केंद्र शासित प्रदेश में स्थित है?

- a) Arunachal Pradesh/अरुणाचल प्रदेश
- b) Jammu and Kashmir/जम्मू और कश्मीर
- c) Punjab/पंजाब
- d) Uttarakhand/उत्तराखंड

ATAL TUNNEL — WEST PIR PANJAL



Agniveer/BSF/CISF Exam | MOUNTAIN PEAKS, RANGES & THEIR PASSES | Most Important Questions

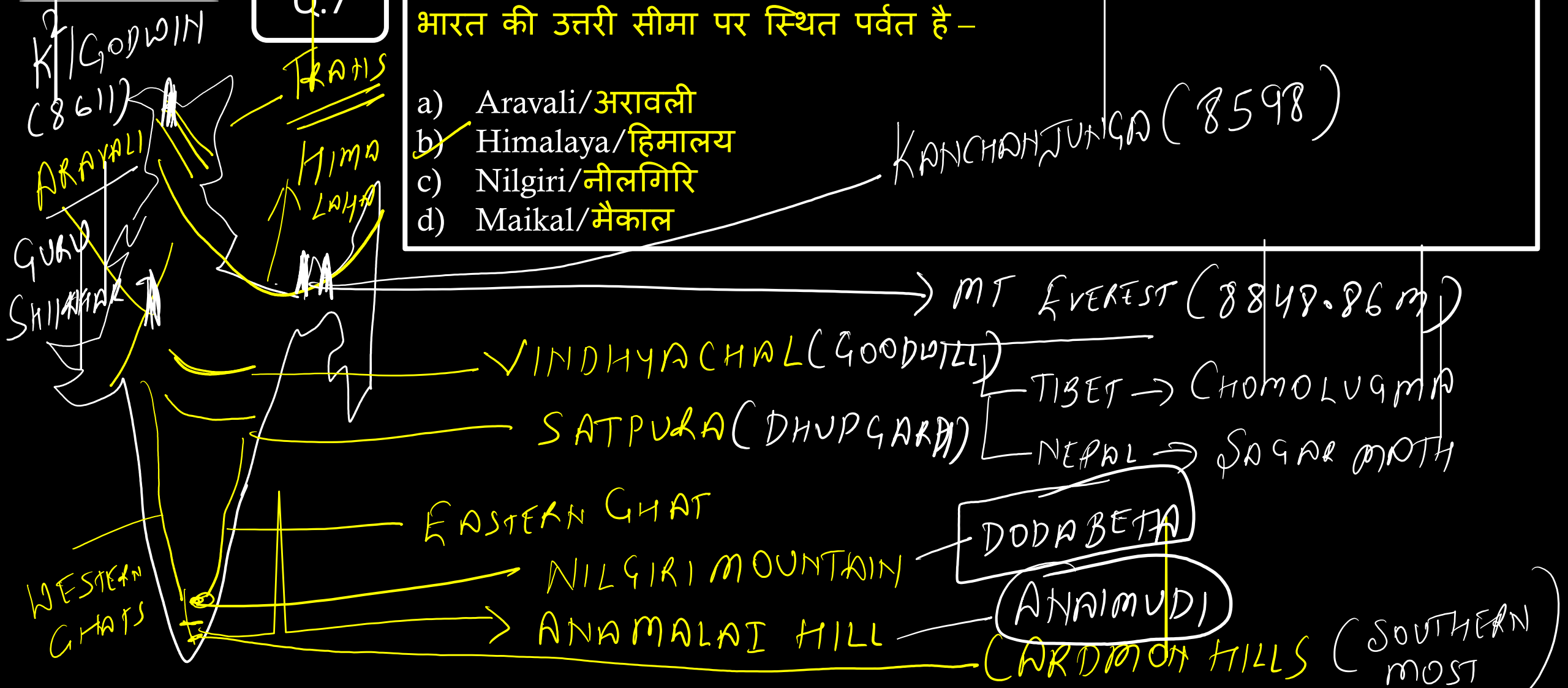


Q.7

The mountain situated on the northern border of India is –
 भारत की उत्तरी सीमा पर स्थित पर्वत है –

- a) Aravali/अरावली
- b) Himalaya/हिमालय
- c) Nilgiri/नीलगिरि
- d) Maikal/मैकाल

KANCHANJUNGA (8598)



Agniveer/BSF/CISF Exam | MOUNTAIN PEAKS, RANGES & THEIR PASSES | Most Important Questions

Q.8

The Himalayan mountain is one of the main types -
हिमालय पर्वत एक मुख्य प्रकार है -

- a) Volcanic Mountain/ज्वालामुखी पर्वत का
- b) Fold Mountain/वलित पर्वत का
- c) Block Mountain/ब्लॉक पर्वत का
- d) Residual Mountain/अवशिष्ट पर्वत का

HIMALAY

BARREN
ISLAND

ARAVALI

WESTER GHATS

SAYADRI

Agniveer/BSF/CISF Exam | MOUNTAIN PEAKS, RANGES & THEIR PASSES | Most Important Questions

Q.9

The highest mountain peak of the Himalayas in India is –

भारत में हिमालय की सर्वोच्च पर्वत चोटी है – (COMPLETELY INDIA)

- a) Nanda Devi/नंदा देवी
- b) Nanga Parbat/नंगा पर्वत
- c) Kangchenjunga/कंचनजंघा
- d) Dhaulagiri/धौलागिरि

Agniveer/BSF/CISF Exam | MOUNTAIN PEAKS, RANGES & THEIR PASSES | Most Important Questions

Q.10

Which mountain range of India is the latest?
भारत की कौन - सी पर्वत श्रेणी नवीनतम है ?

- a) Sahyadri/सह्याद्री
- b) Aravali/अरावली
- c) Himalaya/हिमालय
- d) Satpura/सतपुड़ा

OLDEST

NEW FOLDED MOUNTAINS


Agniveer/BSF/CISF Exam | MOUNTAIN PEAKS, RANGES & THEIR PASSES | Most Important Questions

Q.11

By which of the following names are the foothill regions of the Himalayas known?

हिमालय का पाद प्रदेश (Foothill Regions) निम्न में से किस नाम से जाना जाता है ?

- a) Trans Himalaya/ट्रांस हिमालय
- b) Great Himalayas/महान हिमालय
- c) Pirpanjal/पीरपंजाल
- d) Shivalik/शिवालिक



Agniveer/BSF/CISF Exam | MOUNTAIN PEAKS, RANGES & THEIR PASSES | Most Important Questions

Q.12

2400 km

	List I		List II
A	560 Punjab Himalayas पंजाब हिमालय	1	Sutlej and Kali सतलज तथा काली
B	320 Kumaon Himalaya कुमायूं हिमालय	2	Teesta and Dihang तिस्ता तथा दिहांग
C	800 Nepal Himalaya नेपाल हिमालय	3	Indus and Sutlej सिन्धु तथा सतलज
D	720 Assam Himalayas असम हिमालय	4	Kali and Teesta काली तथा तिस्ता



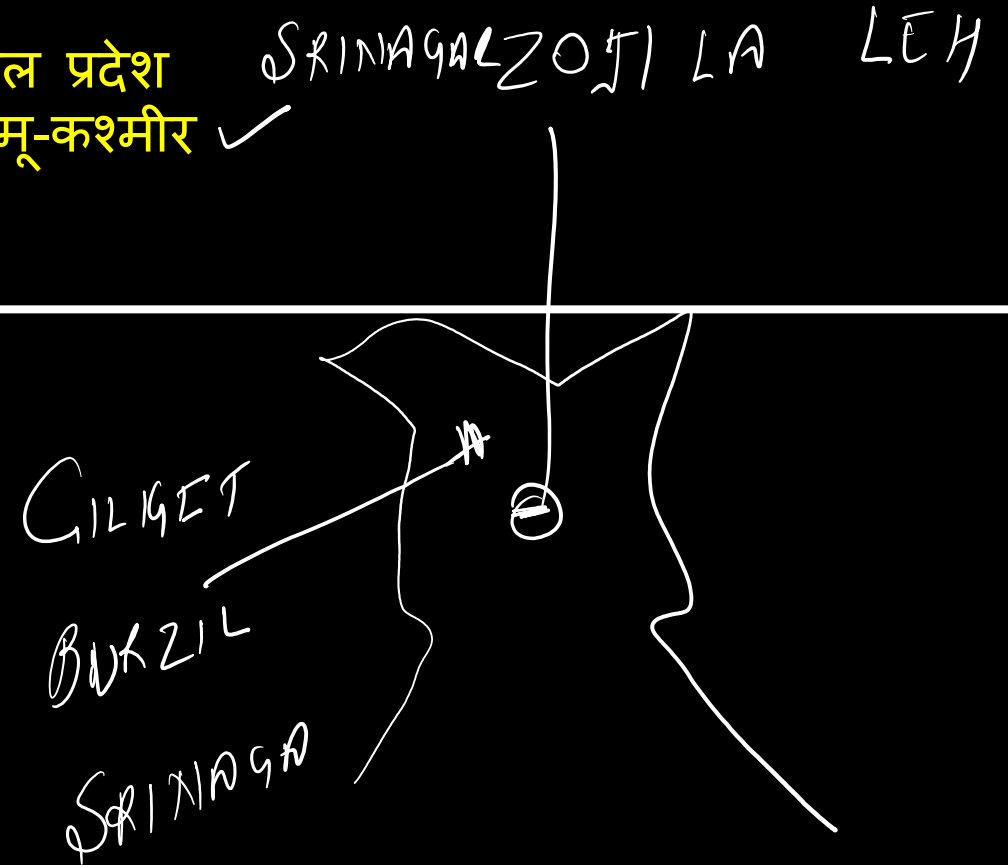
Codes	A	B	C	D
a)	3	1	4	2
b)	3	4	2	1
c)	1	2	3	4
d)	4	3	2	1

Agniveer/BSF/CISF Exam | MOUNTAIN PEAKS, RANGES & THEIR PASSES | Most Important Questions

Q.13

Burzil and Zoji La Pass are located in which of the following state?
बुर्जिल तथा जोजिला दर्रा निम्नलिखित में से किस राज्य में स्थित है ?

- a) Himachal Pradesh/हिमाचल प्रदेश
- ~~b) Jammu and Kashmir/जम्मू-कश्मीर ✓~~
- c) Sikkim/सिक्किम
- d) Uttarakhand/उत्तराखंड



Agniveer/BSF/CISF Exam | MOUNTAIN PEAKS, RANGES & THEIR PASSES | Most Important Questions

Q.14

Name the passage which is used by pilgrims in Uttarakhand for Kailash Mansarovar Yatra.

- a) Naku La
- b) Shipki La
- c) Banihal Pass
- d) Lipu Lekh

उत्तराखंड में तीर्थयात्रियों द्वारा कैलाश मानसरोवर यात्रा के लिए उपयोग किए जाने वाले मार्ग का नाम बताइए।

- a) नकु ला
- b) शिपकी ला
- c) बनिहाल दर्रा
- d) लिपु लख

Agniveer/BSF/CISF Exam | MOUNTAIN PEAKS, RANGES & THEIR PASSES | Most Important Questions

Q.15

Which of the following is the highest peak of Satpura Range?

- a) Gurushikhar
- b) Dhupgarh
- c) Pachmarhi
- d) Jindahagada

→ EASTERN GHAT

→ SATPURA

सतपुड़ा रेंज की सबसे ऊँची चोटी कौन सी है?

- a) गुरुशिखर
- b) धुपगढ़
- c) पंचमढी
- d) जिंदगडा

ARAVALI

New Product available on Adda247 App

Adda247

BILINGUAL



WARRIOR 2.0 CISF
Constable Fireman 2022
Complete Batch
Starts Oct 12, 2022 9 AM to 6 PM

BILINGUAL



MISSION 2.0 CISF
ASI & HC 2022
Complete Batch
Starts Oct 12, 2022 9 AM to 6 PM

BILINGUAL



LAKSHYA 2.0 BSF
Head Constable 2022
Complete Batch
Starts Oct 12, 2022 9 AM to 6 PM

Use discount Code **Y191** and Join batch in Just ₹ 1839

85 ✓

New Product available on Adda247 App

Adda247

BILINGUAL



MISSION INDIAN NAVY

MR/SSR 2023

Complete Batch

Starts Oct 15, 2022 **10 AM to 6 PM**

BILINGUAL



FOUNDATION IAF

AGNIVEER VAYU 2023

Complete Batch

Starts Oct 15, 2022 **10 AM to 6 PM**

BILINGUAL



TARGET INDIAN ARMY

AGNIVEER 2022

Complete Batch

Starts Oct 15, 2022 **10 AM to 6 PM**

Use discount Code **Y191** and Join batch in Just ₹ **1839**

NRA CET Ready

DEFENCE KA MAHA PACK

For All Defence Exams
(AFCAT, CDS, CAPF, CISF, TA,
Agniveer & Other Defence Exams)

Live Classes, Video Courses,
Test Series, eBooks

Bilingual (with eBooks)

**Use Code Y191
for 77%
discount**

BILINGUAL

AGNIVEER MAHAPACK

Live classes, Test Series,
Video Course & eBooks

CDS / AFCAT
TEST
VIDEO
EBOOK

3219 Rs for 1 year

2529 Rs for 6 Months

2299 Rs for 1 year

1787 Rs for 6 Months

APP FEATURES

12 OCT
15 OCT



Download Now
Adda247 APP



Premium Study Material




Current Affairs



Job Alerts



Daily Quizzes



Subject-wise Quizzes



Magazines



Power Capsule



Notes & Articles




Videos

THANKS FOR

Watching

Adda247

LIKE



SHARE



COMMENT



SUBSCRIBE





SUBSCRIBE NOW

Defence Adda247
YouTube Channel

