





16 December 2024

జాతీయ మరియు అంతర్జాతీయ వార్తలు

<p>హోమీ భాభా చైర్ పదకం</p>	<p>వార్తల్లో ఎందుకు ప్రస్తావించబడింది?</p> <ul style="list-style-type: none"> కేంద్ర సైన్స్ & టెక్నాలజీ రాష్ట్ర మంత్రి (స్వతంత్ర హోదా) DAE- హోమీ భాభా చైర్ స్కీమ్ గురించి రాజ్యసభకు తెలియజేశారు. <p>ప్రధానాంశాలు:</p> <ul style="list-style-type: none"> ఇది డిపార్ట్‌మెంట్ ఆఫ్ అటామిక్ ఎనర్జీ ద్వారా నిర్వహించబడుతుంది. ఇది విశిష్ట శాస్త్రవేత్తలు/ప్రోఫెసర్ల కోసం, పరిశోధన మరియు అభివృద్ధి పనిని నిర్వహించడానికి సున్నితమైన మరియు/లేదా క్లిష్టమైన సాంకేతికతలను అభివృద్ధి చేయడంలో పోల్గొన్న రిటైర్డ్/అత్యున్నత శాస్త్రవేత్తలు/ఇంజనీర్లతో సహా అత్యుత్తమ శాస్త్రవేత్తలు మరియు ఇంజనీర్లకు అటామిక్ ఎనర్జీ విభాగంలో వారి ఎంపిక మరియు ఆసక్తి ఉన్న రంగాలలో గుర్తింపు మరియు అవకాశం కల్పించడం కోసం పనిచేస్తుంది. DAE- హోమీ భాభా చైర్ స్కీమ్ క్రింద పదవీకాలం ఒకటి నుండి ఐదు సంవత్సరాల వరకు ఎంపిక కమిటీ యొక్క అభిప్రాయంపై ఉంటుంది. పదకం క్రింద ప్రతి అవార్డు గ్రహీత నెలకు రూ.200000/- గౌరవ వేతనానికి అర్హులు. (ఒకవేళ గౌరవ వేతనంతో పాటు మంజూరైన పెన్షన్ చివరిగా డ్రా చేసిన చెల్లింపు కంటే ఎక్కువగా ఉంటే, గౌరవ వేతనం పదవీ విరమణకు ముందు చివరిగా చెల్లించడానికి పరిమితం చేయబడుతుంది).
<p>వార్తలలో నిలిచిన స్థలాలు: అభివృద్ధి హోమీ భాభా ఆలయం</p> 	<p>వార్తల్లో ఎందుకు ప్రస్తావించబడింది?</p> <ul style="list-style-type: none"> తంజావూరు జిల్లాలోని తుక్కచ్చిలో ఉన్న 1,300 సంవత్సరాల పురాతనమైన అభివృద్ధి హోమీ భాభా దేవాలయం దాని వారసత్వాన్ని చెక్కుచెదరకుండా కాపాడినందుకు గానూ యునెస్కో అవార్డ్ ఆఫ్ డిస్టింక్షన్ - 2023ని అందుకోవడానికి ఎంపిక చేయబడింది. <p>ప్రధానాంశాలు:</p> <ul style="list-style-type: none"> అభివృద్ధి హోమీ భాభా ఆలయం గురించి: <ul style="list-style-type: none"> ఇది విక్రమ చోళుడు మరియు కులోత్తుంగ చోళ రాజుల కాలంలో నిర్మించబడింది. ఈ ఆలయం చోళ రాజవంశం యొక్క శిల్పకళా నైపుణ్యానికి మరియు ఆధ్యాత్మిక అంకితభావానికి నిదర్శనంగా నిలుస్తుంది. చారిత్రాత్మకంగా, ఆలయం చుట్టూ ఉన్న గ్రామాన్ని విక్రమ చోళేశ్వరం మరియు కులోత్తుంగ చోళ నల్లూరు అనే ప్రసిద్ధ పాలకుల పేరుతో పిలుస్తారు. కులోత్తుంగ చోళుడు ఆది శరభేశ్వరర్ విగ్రహాన్ని కూడా ఆలయంలో ప్రతిష్ఠించాడు. ఈ ఆలయం సౌందర్యనాయకి అంబాలి మరియు అష్టభుజ దుర్గా పరమేశ్వరితో సహా అనేక దేవతలకు నిలయంగా ఉంది మరియు ఐదు ప్రాకారాలు లేదా ఆవరణలను కూడా కలిగి ఉంది. సాంస్కృతిక వారసత్వ పరిరక్షణ కోసం యునెస్కో ఆసియా - పసిఫిక్ అవార్డుల కి సంబంధించిన అంశాలు: <ul style="list-style-type: none"> 2000 నుండి, యునెస్కో ఆసియా-పసిఫిక్ అవార్డ్స్ ఫర్ కల్చరల్ హెరిటేజ్ కన్సర్వేషన్ ప్రోగ్రామ్ ఈ ప్రాంతంలోని వారసత్వ విలువ కలిగిన నిర్మాణాలు మరియు భవనాలను పునరుద్ధరించడం, పరిరక్షించడం మరియు మార్చడంలో ప్రైవేట్ వ్యక్తులు మరియు



	<p>సంస్థల ప్రయత్నాలను గుర్తించింది.</p> <ul style="list-style-type: none"> ○ ఇది ఇతర ఆస్తి యజమానులను వారి కమ్యూనిటీలలో స్వతంత్రంగా లేదా ప్రభుత్వ-ప్రైవేట్ భాగస్వామ్యంతో పరిరక్షణ ప్రాజెక్టులను చేపట్టమని ప్రోత్సహిస్తుంది. ○ ఈ అవార్డులు ప్రజలు తమ సొంత వారసత్వం పట్ల గర్వం మరియు యాజమాన్య భావాన్ని ఇస్తాయి.
<p>రక్షణ వ్యాయామం: ఎక్స్‌రైజ్ డెస్క్ నైట్</p> 	<p>వార్షికో ఎందుకు ప్రస్తావించబడింది?</p> <ul style="list-style-type: none"> ● భారతదేశం, ఫ్రాన్స్ మరియు UAE అరేబియా సముద్రం మీద డెజర్ట్ నైట్ ఎయిర్ కంబాట్ ఎక్స్‌రైజ్ సైజును ప్రారంభించాయి. <p>ప్రధానాంశాలు:</p> <ul style="list-style-type: none"> ● ఇది త్రిపాక్షిక వైమానిక పోరాట వ్యాయామం, పాల్గొనే దేశాల మధ్య సైనిక పరస్పర చర్య మరియు పోరాట సంసిద్ధతను మెరుగుపరచడానికి రూపొందించబడింది. ● పాల్గొన్న దేశాలు: భారతదేశం, ఫ్రాన్స్ మరియు UAE. ● స్థానం: కరాచీకి వైరుతి దిశలో దాదాపు 350-400 కి.మీ దూరంలో అరేబియా సముద్రం మీదుగా నిర్వహించబడింది. ● వ్యాయామం యొక్క లక్ష్యం: <ul style="list-style-type: none"> ○ త్రిపాక్షిక రక్షణ సహకారాన్ని బలోపేతం చేయడం. ○ వైమానిక దళాల మధ్య పోరాట నైపుణ్యాలు మరియు పరస్పర చర్యను మెరుగుపరచడం .
<p>స్మార్ట్ అడ్వాన్స్డ్ మాన్యుఫ్యాక్చరింగ్ మరియు రాపిడ్ ట్రాన్స్‌ఫర్మేషన్ హబ్ (సమర్థ) -ఉద్యోగ భారత 4.0</p>	<p>వార్షికో ఎందుకు ప్రస్తావించబడింది?</p> <ul style="list-style-type: none"> ● ఇటీవల, భారీ పరిశ్రమల మంత్రిత్వ శాఖ (MHI) "భారత రాజధాని వస్తువుల రంగంలో పోటీతత్వాన్ని పెంపొందించడం" కోసం 4 స్మార్ట్ అడ్వాన్స్డ్ మాన్యుఫ్యాక్చరింగ్ మరియు రాపిడ్ ట్రాన్స్‌ఫర్మేషన్ హబ్ (సమర్థ) కేంద్రాలను ఏర్పాటు చేసింది. ● అవి : <ul style="list-style-type: none"> ○ సెంటర్ ఫర్ ఇండస్ట్రీ 4.0 (C4i4) ల్యాబ్, పూణే; ○ IITD-AIA ఫౌండేషన్ ఫర్ స్మార్ట్ మాన్యుఫ్యాక్చరింగ్, IIT ఢిల్లీ; ○ I-4.0 ఇండియా @ IISc, బెంగళూరు; మరియు ○ స్మార్ట్ మాన్యుఫ్యాక్చరింగ్ డెమో & డెవలప్‌మెంట్ సెల్, CMTI, బెంగళూరు. <p>ప్రధానాంశాలు:</p> <ul style="list-style-type: none"> ● స్మార్ట్ అడ్వాన్స్డ్ మాన్యుఫ్యాక్చరింగ్ మరియు రాపిడ్ ట్రాన్స్‌ఫర్మేషన్ హబ్ (SAMARTH) -ఉద్యోగ భారత 4.0 అనేది భారత క్యాపిటల్ గూడ్స్ విభాగంలో పోటీతత్వాన్ని పెంపొందించే పథకం క్రింద భారీ పరిశ్రమల శాఖ యొక్క ఇండస్ట్రీ 4.0 కార్యక్రమం. ● సాంకేతికత అభివృద్ధి మరియు మౌలిక సదుపాయాల కల్పనను ప్రోత్సహించడానికి 'భారత రాజధాని వస్తువుల రంగంలో పోటీతత్వాన్ని పెంపొందించడం' అనే పథకం 2014లో గుర్తించబడింది. ● CMTI స్మార్ట్ మాన్యుఫ్యాక్చరింగ్ డెమో & డెవలప్‌మెంట్ సెల్ (SMDDC)ని కామన్ ఇంజనీరింగ్ ఫెసిలిటీ సెంటర్ (CEFC)గా ఏర్పాటు చేసింది, పరిశ్రమ 4.0 మరియు త్వరితగతిన అభివృద్ధి చెందుతున్న భారతీయ తయారీ పరిశ్రమ ద్వారా స్మార్ట్ మాన్యుఫ్యాక్చరింగ్ పద్ధతులను అనుసరించే ప్రక్రియను ప్రచారం చేయడానికి మద్దతునిస్తుంది. ● ఇండస్ట్రీ 4.0 గురించి: ● ఇది సౌలభ్య పారిశ్రామిక విప్లవాన్ని సూచిస్తుంది.



	<ul style="list-style-type: none"> ఇది "సైబర్-ఫిజికల్ సిస్టమ్స్, ఇంటర్నెట్ ఆఫ్ థింగ్స్, క్లౌడ్ కంప్యూటింగ్ మరియు కాగ్నిటివ్ కంప్యూటింగ్ మరియు స్మార్ట్ ప్యాక్టరీని సృష్టించడం వంటి ఉత్పాదక సాంకేతికతలలో ఆటోమేషన్ మరియు సమాచార మార్పిడి యొక్క ప్రస్తుత ట్రెండ్కు ఒక పేరుగా నిర్వచించబడింది.
<p>సిరియాలో ఇజ్రాయెల్ సైనిక దాడులు</p>	<p>వార్షికో ఎందుకు ప్రస్తావించబడింది?</p> <ul style="list-style-type: none"> వైమానిక దాడులు మరియు నౌకాదళ చర్యలతో సహా సిరియాలో ఇజ్రాయెల్ యొక్క సైనిక కార్యకలాపాలు, శత్రు సమూహాలకు, ముఖ్యంగా ఇరాన్ మద్దతు ఉన్నవారికి అధునాతన ఆయుధాలను బదిలీ చేయకుండా నిరోధించడానికి కీలకమైన సైనిక ప్రాంతాలను లక్ష్యంగా చేసుకోవడం దీని ముఖ్య ఉద్దేశం. ఈ ప్రయత్నాలు ఈ సమూహాల ప్రభావాన్ని అరికట్టడంపై దృష్టి సారించాయి, ముఖ్యంగా గోలన్ హైట్స్ ప్రాంతంలో ఇజ్రాయెల్ సరిహద్దుల సమీపంలో, భద్రతాపరమైన సమస్యలు చాలా తీవ్రంగా ఉంటాయి. <p>ప్రధానాంశాలు:</p> <p>సిరియన్ యుద్ధం యొక్క కాలక్రమం</p> <ul style="list-style-type: none"> 2011: ప్రజాస్వామ్య అనుకూల నిరసనలు చెలరేగాయి, అసద్ పాలనలో హింసాత్మక అణచివేతకు దారితీసింది. ఫ్రీ సిరియన్ ఆర్మీ (FSA) ఏర్పడింది మరియు U.S. మరియు EU అసద్ను తొలగించాలని పిలుపునిచ్చాయి. 2012: వివాదం అనేక సాయుధ వర్గాలతో అంతర్యుద్ధంగా మారింది. అస్సాద్ కు రష్యా మరియు ఇరాన్ నుండి మద్దతు లభిస్తుంది. 2013: ISIS పుంజుకుంది, భూభాగాన్ని స్వాధీనం చేసుకుంది మరియు ఈ ప్రాంతంలో తీవ్రవాద భయాలను పెంచుతుంది. 2014: ISIS ఖలీఫా రాజ్యాన్ని ప్రకటించింది. ISISను ఎదుర్కోవడానికి U.S. అంతర్జాతీయ సంకీర్ణాన్ని ఏర్పరుస్తుంది, కుర్దిష్ దళాలు కీలక పాత్ర పోషిస్తున్నాయి. 2015: ఇరాన్ అదనపు మద్దతుతో అసద్ కు మద్దతుగా రష్యా సైన్యం జోక్యం చేసుకుంది. 2016: అలెప్పో యుద్ధంలో తీవ్రమైన బాంబు దాడి తర్వాత నగరం పరిస్థితి దారుణంగా తయారయ్యింది. 2017: ఖాస్ పేఖున్లో రసాయన దాడి U.S. క్షిపణి దాడులకు దారితీసింది. రష్యా మద్దతుతో అసద్ తూర్పు సిరియాలో చాలా భాగాన్ని తిరిగి స్వాధీనం చేసుకున్నాడు మరియు ISIS వెనుకకు నెట్టబడింది. 2018: సిరియా ప్రభుత్వం ఇడ్లిబ్పై దాడిని ప్రారంభించింది. ఉత్తర సిరియాలో US, టర్కీ మరియు కుర్దిష్ దళాల మధ్య ఉద్రిక్తతలు పెరుగుతాయి. 2019: ISIS తన కాలిఫేట్ను కోల్పోయింది. ఉత్తర సిరియా నుంచి అమెరికా సైన్యాన్ని ఉపసంహరించుకుంది. 2020-2021: రష్యా మరియు ఇరాన్ మద్దతుతో అసద్, సిరియాలో చాలా భాగాన్ని తిరిగి పొందాడు, కొన్ని భాగాలు తిరుగుబాటుదారుల నియంత్రణలో ఉన్నాయి. ISISను ఎదుర్కోవడానికి మరియు కుర్దిష్ యోధులకు మద్దతు ఇవ్వడానికి U.S. ఈశాన్య సిరియాలో దళాలను ఉంచుతుంది. 2022-2023: ఇజ్రాయెల్పై హమాస్ దాడి హిజ్బుల్లాతో పోరాటానికి దారితీసింది, సిరియాలో దాని ఉనికిని బలహీనపరుస్తుంది మరియు అసద్ను బలహీనపరిచింది. 2024: తిరుగుబాటుదారులు అలెప్పోపై కొత్త దాడిని ప్రారంభించారు. తిరుగుబాటుదారులు అసద్ను పడగొట్టి ప్రధాన నగరాలను స్వాధీనం చేసుకున్నారు. సిరియా యొక్క భౌగోళిక స్థానం: <ul style="list-style-type: none"> సిరియా ఆసియా ఖండంలోని పశ్చిమ భాగంలో మధ్యప్రాచ్యంలో




తెలుగు



Daily Current Affairs Encyclopedia

	<p>ఉంది.</p> <ul style="list-style-type: none"> ○ ఇది ఉత్తరాన టర్కీ, తూర్పున ఇరాక్, దక్షిణాన జోర్డాన్, నైరుతిలో ఇజ్రాయెల్ మరియు లెబనాన్ మరియు పశ్చిమాన మధ్యధరా సముద్రంతో సరిహద్దులను పంచుకుంటుంది. ○ సిరియా ఒక వ్యూహాత్మక స్థానాన్ని ఆక్రమించింది, ఇది లెవాంట్ ప్రాంతాన్ని మిగిలిన అరబ్ ప్రపంచంతో కలుపుతుంది. ● గోల్న్ హైట్స్ కి సంబంధించిన అంశాలు: <ul style="list-style-type: none"> ○ ఇది డమాస్కస్ కు దక్షిణంగా 60 కిలోమీటర్లు (40 మైళ్ళు) దూరంలో ఉన్న నైరుతి సిరియాలోని ఒక రాతి పీఠభూమి. ○ జోర్డాన్ నదికి గలిలీ సముద్రం పశ్చిమాన, ఉత్తరాన హెర్మోన్ పర్వతం, తూర్పున కాలానుగుణ వాడీ అల్-రుబ్బీ నది మరియు దక్షిణాన యార్ద్ నది సరిహద్దులుగా ఉన్నాయి. ○ గోల్న్ ఉత్తరం నుండి దక్షిణానికి సుమారు 44 మైళ్ళు (71 కిలోమీటర్లు) మరియు తూర్పు నుండి పడమర వరకు 27 మైళ్ళు (43 కిలోమీటర్లు) దూరంలో విస్తరించి ఉంది.
--	-----------------------------------------------------------------------------------------------------------------------------------------------------------------------------------------------------------------------------------------------------------------------------------------------------------------------------------------------------------------------------------------------------------------------------------------------------------------------------------------------------------------------------------------------------------------------------------------------------------------------------------------------------------------------------------------------------------------------------------------------------------------------------------------------------------------------------------------------------------------------------------



Copyright © by Adda247



తెలుగు

ADDAPEDIA

To get free Live Classes,
Materials Scan this QR Code &
Download our Adda247 App



Daily Current Affairs Encyclopedia

All rights are reserved. No part of this document may be reproduced, stored in a retrieval system or transmitted in any form or by any means, electronic, mechanical, photocopying, recording or otherwise, without prior permission of Adda247.